

Экземпляр регистрационного дела

РЕСПУБЛИКА БЕЛАРУСЬ
ЕДИНЬЙ ГОСУДАРСТВЕННЫЙ РЕГИСТР НЕДВИЖИМОГО
ИМУЩЕСТВА, ПРАВ НА НЕГО И СДЕЛОК С НИМ

Государственный комитет по имуществу Республики Беларусь

Республиканское унитарное предприятие "Брестское агентство по
государственной регистрации и земельному кадастру"

Березовский филиал

СВИДЕТЕЛЬСТВО (УДОСТОВЕРЕНИЕ) № 120/633-16593
О ГОСУДАРСТВЕННОЙ РЕГИСТРАЦИИ

По заявлению № 7733/19:633 от 26 декабря 2019 года

в отношении земельного участка с кадастровым номером 120886300602000077, расположенного по адресу: Брестская обл., Березовский р-н, Соколовский с/с, д. Бронная Гора, ул. 70 лет Октября, 34, площадь - 0.2045 га, целевое назначение - для обслуживания здания специализированного складов, торговых баз, баз материально-технического снабжения, хранилищ

произведена государственная регистрация;

1. изменения земельного участка на основании изменения целевого назначения земельного участка, правообладатель - Частное торговое унитарное предприятие "Березаторгсервис (право аренды).

Приложения:

1. земельно-кадастровый план земельного участка


Примечания: Земельный участок имеет ограничения (обременения) прав в использовании земель. Виды ограничений (обременений) прав: земельные участки, расположенные в охранных зонах линий связи и радиодифракции, код - 5,1, площадь - 0.0025 га; земельные участки, расположенные в охранных зонах сетей и сооружений водоснабжения, код - 5,4, площадь - 0.0700 га; земельные участки, расположенные в охранных зонах сетей и сооружений канализации, код - 5,5, площадь - 0.0330 га; земельные участки, расположенные в охранных зонах сетей и сооружений теплоснабжения, код - 5,6, площадь - 0.0035 га.

Свидетельство составлено 3 января 2020 года

Регистратор

Петровская Алеся Александровна 636

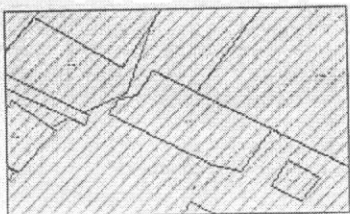
(подпись)



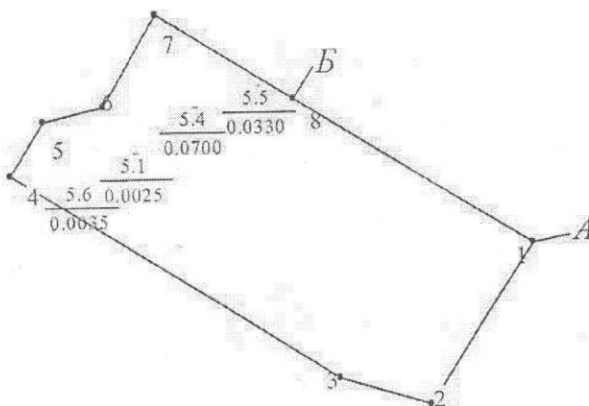
Лист 1 из 2

ЕДИНЫЙ ГОСУДАРСТВЕННЫЙ РЕГИСТР НЕДВИЖИМОГО ИМУЩЕСТВА. ПРАВ НА НЕГО И СДЕЛОК С НИМ
ЗЕМельно-КАДАСТРОВЫЙ ПЛАН ЗЕМельНОГО УЧАСТКА

Кадастровый номер: 120886300602000077
 Площадь участка: 0.2045 га
 Адрес: Брестская обл., Берёзовский р-н, Соколовский с/с, д. Бронная Гора, ул. 70 лет Октября, 34
 Целевое назначение: для обслуживания здания специализированного складов, торговых баз, баз материально-технического снабжения, хранилищ
 Категория земель: Земли промышленности, транспорта, связи, энергетики, обороны и иного назначения
 Масштаб плана: 1:1000



Номера точек	Меры линий, м
1-2	27,83
2-3	13,89
3-4	56,46
4-5	9,06
5-6	9,05
6-7	15,51
7-8	23,63
8-1	40,74



УСЛОВНЫЕ ОБОЗНАЧЕНИЯ

- ② - код охранной зоны и ее площадь
- 0.2500 - граница земельного участка
- - точка поворота границы земельного участка

Сведения об организации, выдавшей документ

Республиканское унитарное предприятие
 "Брестское агентство по государственной
 регистрации и земельному кадастру" Берёзовский филиал

Петровская А.А. регистратор недвижимости

03.01.2020

ОПИСАНИЕ СМЕЖНЫХ ЗЕМЕЛЬ

От точки	До точки	Кадастровый блок и номер земельного участка
А	Б	60:248
Б	А	2:181